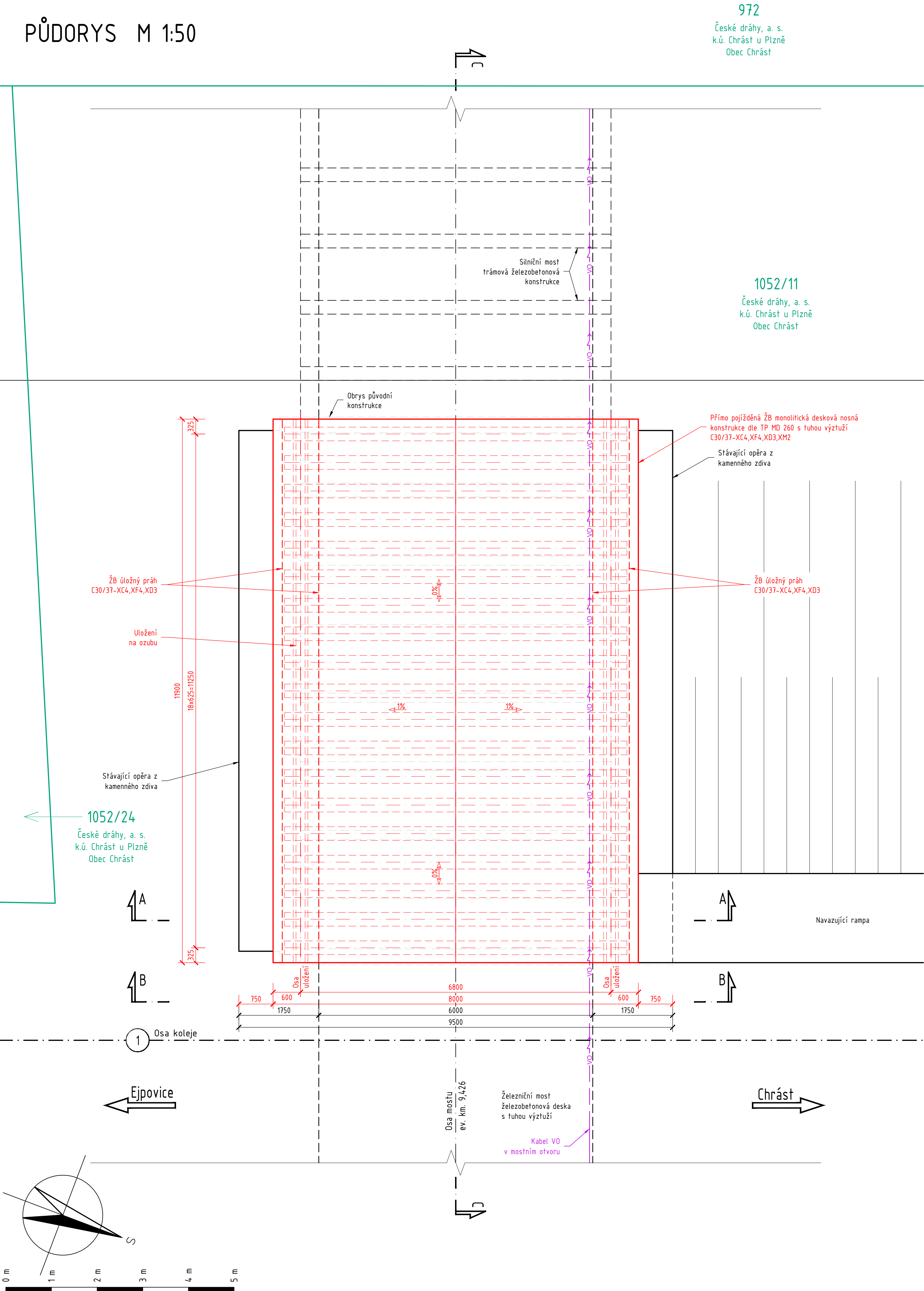
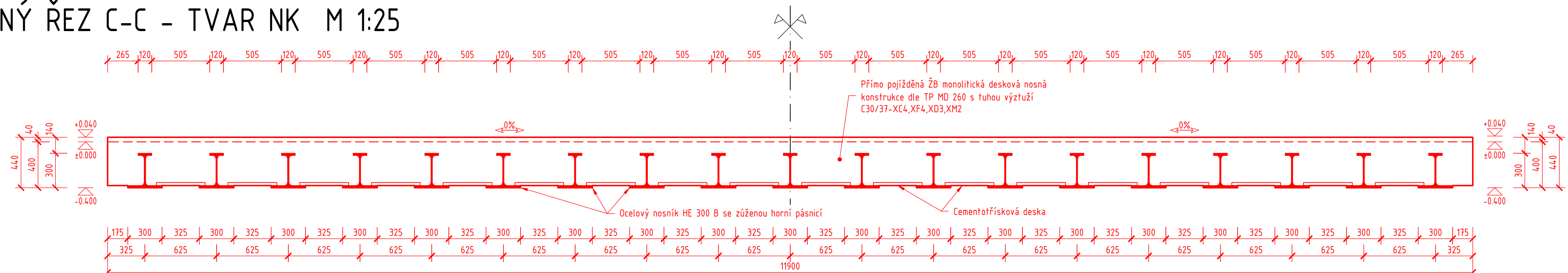


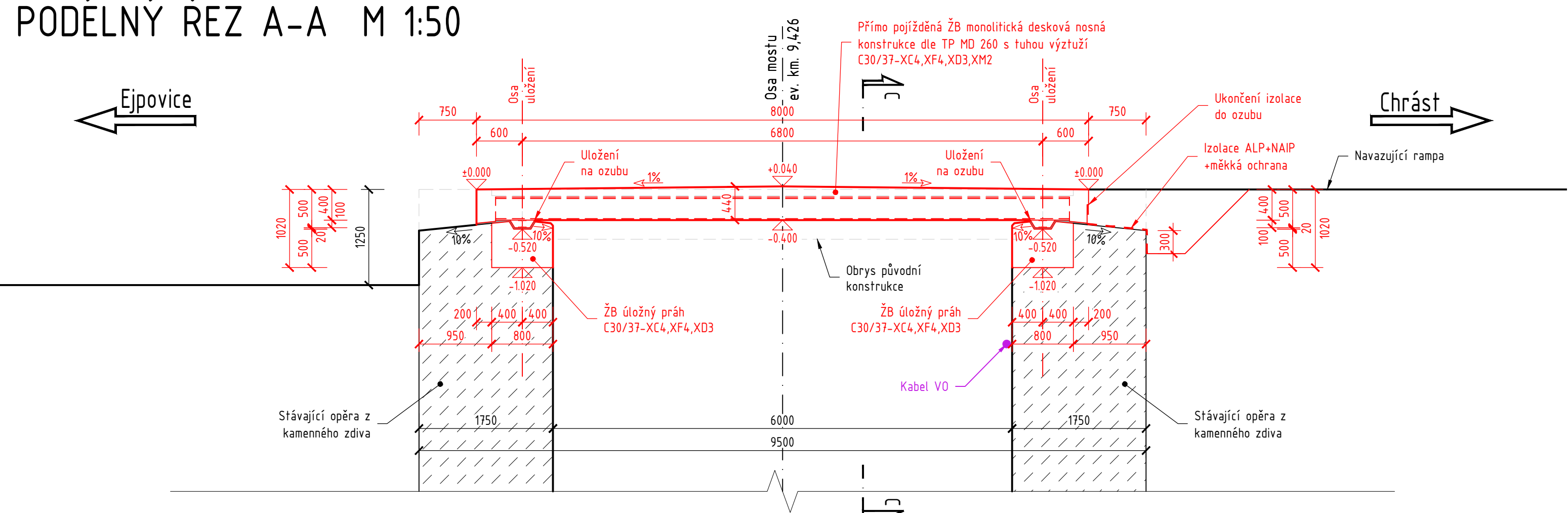
PŮDORYS M 1:50



PŘÍČNÝ ŘEZ C-C - TVAR NK M 1:25

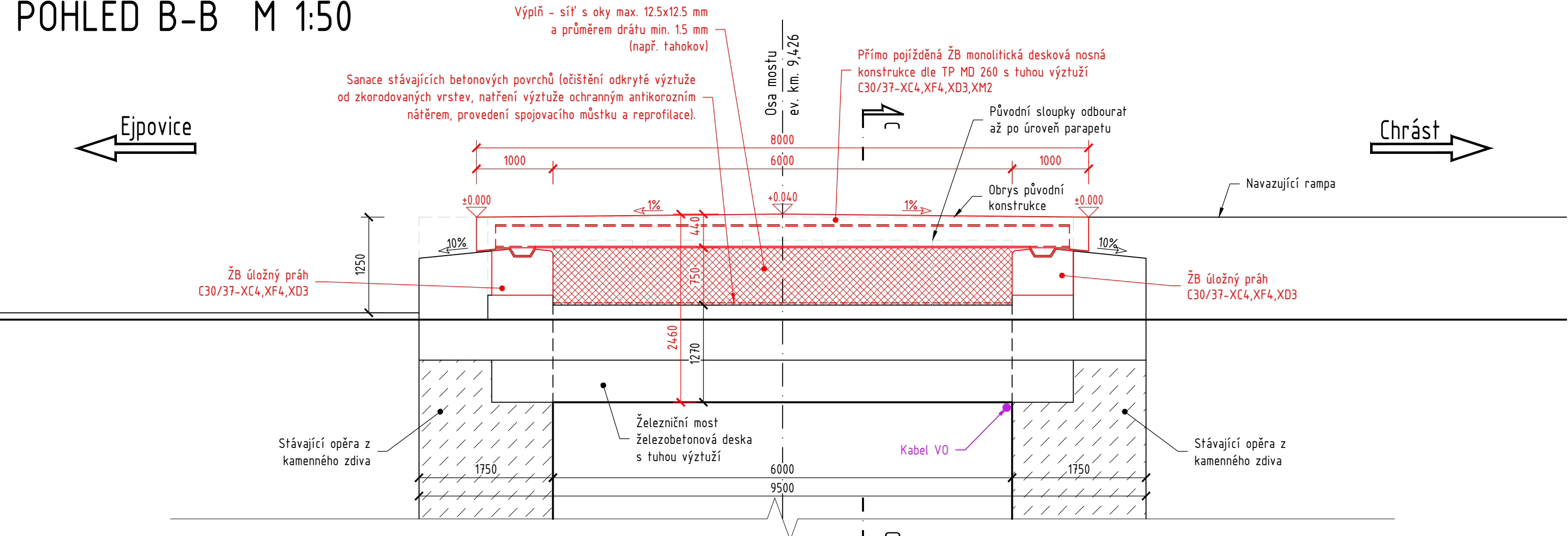


PODÉLNÝ ŘEZ A-A M 1:50

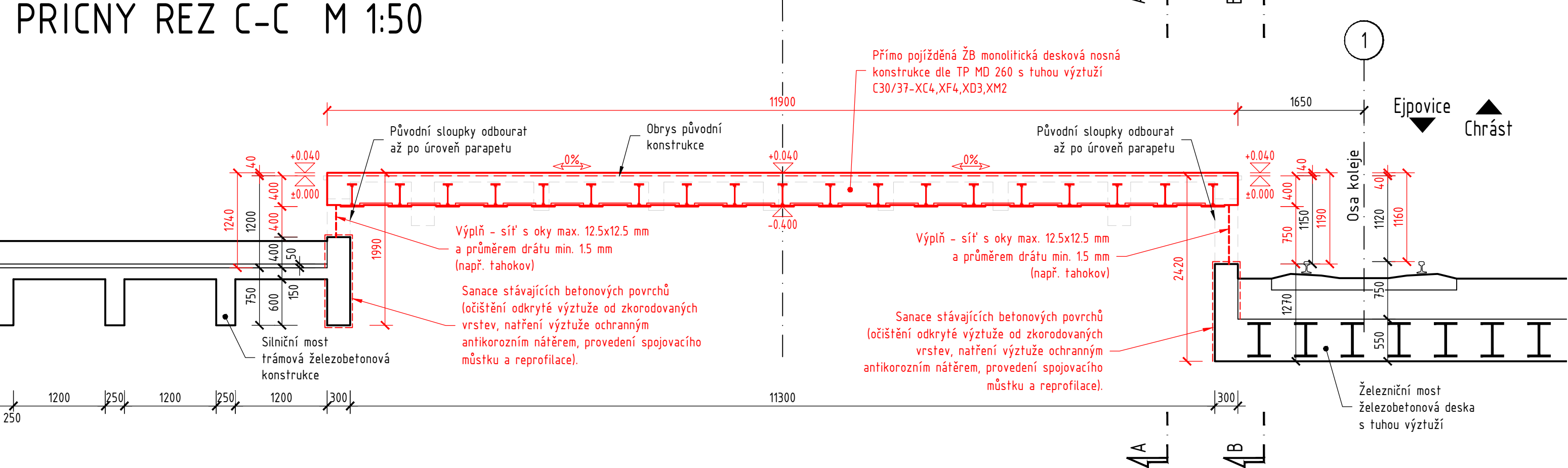


- Legenda čar:
- katastr nemovitostí - hranice pozemků
 - VO — správce Obec Chrást
- Poznámky:
- V dokumentaci je uvažován relativní výškový systém, kde jako relativní výška ±0.000 je uvažován povrch stávající rampy
 - Výkres stávajícího stavu je zakreslen pouze na základě částečné archivní dokumentace
 - Dimenze skrytých tvarů spodní stavby nemusí být shodné se stávajícím stavem
 - Překážka: místní komunikace - ulice Uhelná
 - V místě stavby se nacházejí inženýrská zařízení
 - Před započatím stavebních prací je nutné nechat vytyčit všechny inženýrské sítě v prostoru stavby a v případě potřeby provést jejich ochranu (viz *Dokladovou část* dokumentace)

POHLED B-B M 1:50



PŘÍČNÝ ŘEZ C-C M 1:50



STAVBA:		Oprava mostu v km 9,426 na trati Ejovice - Chrást	
OBJEDNATEL:		Správa železnic, státní organizace Dlážděná 1003/7 110 00 Praha 1, Nové Město	
PROJEKTANT:		Egneza s.r.o. Kpt. Jaroše 35/20 434 01 Most	
Účel PD: DSP/PDPS	ODP. PROJEKTANT ING. MICHAL BERNÁT	VYPRACOVAL ING. PETR ŠEDIVÝ	Datum: 03/2023
	Egneza s.r.o., Kpt. Jaroše 35/20, 434 01 Most, tel.: 733 774 924, e-mail: bernat@egneza.cz	Egneza s.r.o., Kpt. Jaroše 35/20, 434 01 Most, tel.: 733 774 924, e-mail: bernat@egneza.cz	Měřítko: 1: 25, 50
OBJEKT:		SO 01 Most v km 9,426	
PRÍLOHA:		DISPOZICE NOVÉHO STAVU	
		D.1.1	
		3	